Over klimaat en biodiversiteit

Lengte: 14,4 km
Stijging: 34 m
Duur: 3h
Vertrek en aankomst: Den Akker, Sportstraat 1, Beernem

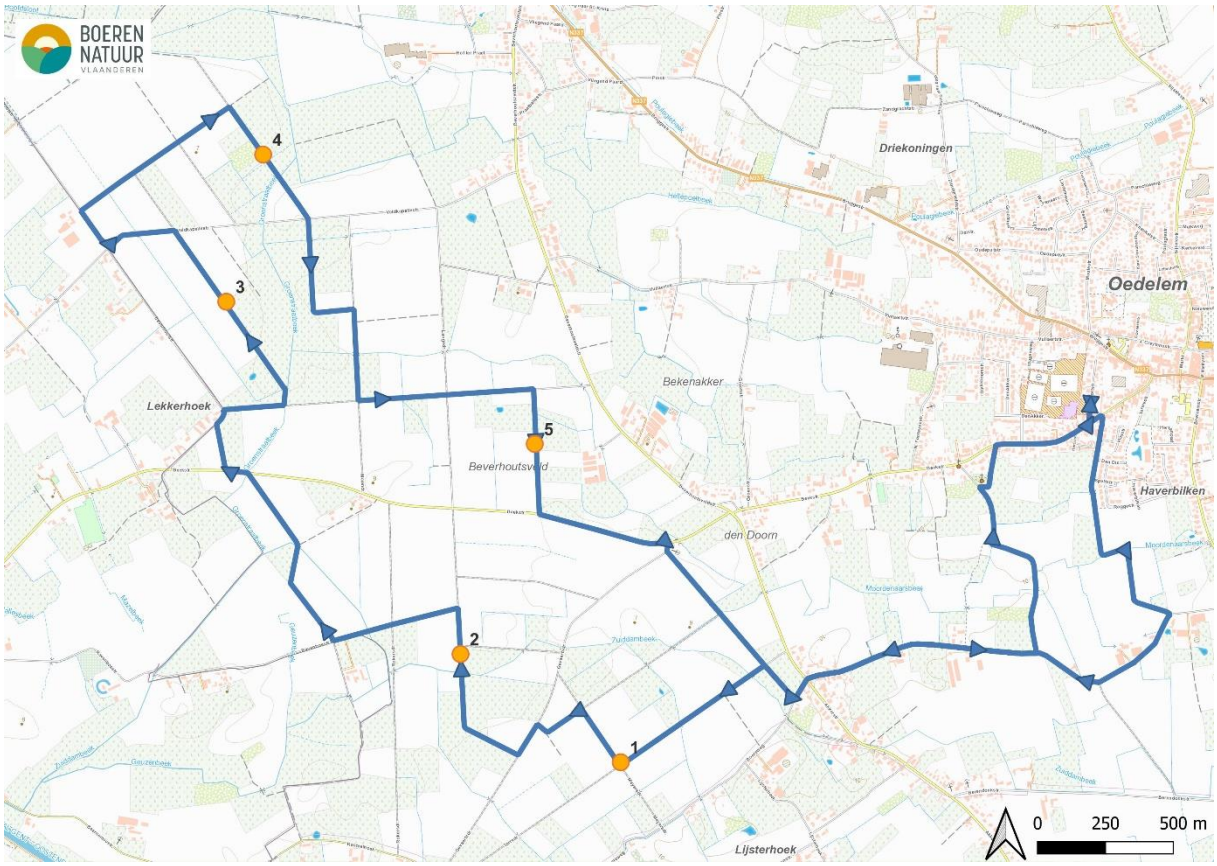

Totaal (km)	Type	Kaart-nummer	Informatie	Uurrooster (5km/h)	Volgende (m)
0,00	**Start**	1	**Start Den Akker, Beernem**	0 min	0
0,00	→	1	Sla rechts af op Sportstraat	0 min	70
0,07	←	1	Sla links af op Beekstraat	1 min	50
0,12	→	1	Sla de eerste straat rechts af op Sint-Jansdreef	1 min	170
0,29	↑	1	Ga rechtdoor op onverharde weg	3 min	785
1,08	→	2	Sla rechts af op Rogierveldstraat	13 min	375
1,45	→	2	Hou rechts aan op Rogierveldstraat	17 min	1130
2,58	↑	3	Steek Akkerstraat over en ga rechtdoor op Boereweg	31 min	85

2,67	→	3	Sla de eerste weg rechts af op Wegwijzerdreef	32 min	170
2,84	←	3	Sla de eerste weg links af op Torredreef	34 min	650
3,49	**Info**	3	**1 – Carbon farming en bloemrijke akkerrand**	42 min	0
3,49	→	3	Sla rechts af op Meyersdreef	42 min	250
3,74	←	4	Sla de eerste weg links af op Zaagmorteldreef	45 min	200
3,94	←	4	Sla links af op Gevaertsdreef	47 min	135
4,07	→	4	Sla de eerste weg rechts af op Langesdreef	49 min	490
4,56	**Info**	4	**2 – Carbon farming**	55 min	170
4,73	←	4	Sla de eerste weg links af op Ravenbosstraat	57 min	475
5,21	→	4	Sla de tweede weg rechts af op Ravenbosstraat	1 h 2 min	405
5,61	←	5	Hou links aan op Ravenbosstraat	1 h 7 min	325
5,94	←	5	Sla links af op Beekstraat	1 h 11 min	85
6,02	→	5	Sla de eerste straat rechts af op Beverhoutsstraat	1 h 12 min	175
6,20	→	5	Sla de eerste weg rechts af op Beverhoutstraat	1 h 14 min	65
6,26	→	5	Sla de eerste weg rechts af op Lekkerdreef	1 h 15 min	225
6,49	←	5	Sla de eerste weg links af op Peendreef	1 h 18 min	445
6,93	**Info**	6	**3 – Bloemrijke akkerrand**	1 h 23 min	330
7,26	←	6	Sla de eerste straat links af op Veldkapellestraat	1 h 27 min	260
7,52	→	6	Sla rechts af op Beverhoutstraat	1 h 30 min	160
7,68	→	6	Sla de eerste weg rechts af op onverharde weg	1 h 32 min	670
8,35	→	6	Sla de derde weg rechts af op Bootsdreef	1 h 40 min	215
8,57	**Info**	6	**4 - Botanisch graslandbeheer**	1 h 43 min	290
8,86	↑	6	Steek Veldkapellestraat over en ga rechtdoor op onverharde weg	1 h 46 min	490
9,35	→	6	Sla rechts af op onverharde weg	1 h 52 min	340
9,69	←	7	Sla de tweede weg links af op Lekkerdreef	1 h 56 min	650

10,34	→	7	Sla de tweede weg rechts af op Havermeersdreef	2 h 4 min	200
10,54	**Info**	7	**5 - Agrobeheergroep**	2 h 6 min	260
10,80	←	7	Sla links af op Beekstraat	2 h 10 min	490
11,29	→	8	Sla de eerste straat rechts af op Wegwijzerdreef	2 h 15 min	0
11,29	←	8	Sla onmiddellijk links af op Wegwijzerdreef	2 h 15 min	750
12,04	←	8	Sla links af op Boereweg	2 h 24 min	85
12,12	↑	8	Steek Akkerstraat over en ga rechtdoor op Rogierveldstraat	2 h 25 min	875
13,00	←	9	Sla bij het eerste kruispunt links af op Kerselaerstraat	2 h 36 min	505
13,50	→	9	Sla rechts af en blijf op Kerselaerstraat	2 h 42 min	225
13,73	→	9	Sla rechts af op het smalle wandelpad	2 h 45 min	190
13,92	→	9	Sla rechts af op Beekstraat	2 h 47 min	365
14,28	←	9	Sla links af op Sportstraat	2 h 51 min	70
14,35	**Einde**	9	**Parking**	2 h 52 min	

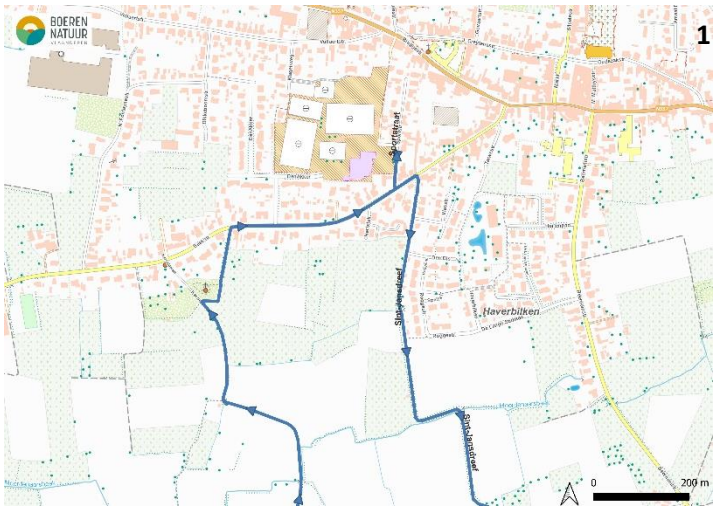
BOEREN NATUUR
1
Sportstraat
Sint-Jansdreef
Haverbilken
0
200 m

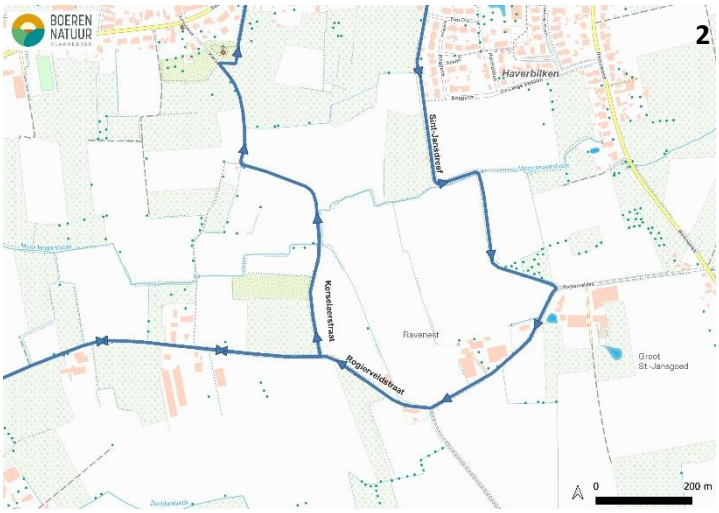
BOEREN NATUUR
2
Haverbilken
Sint-Jansdreef
Kerselaerstraat
Ravenest
Roglerveldstraat
Groot St.-Jansgoed
0
200 m

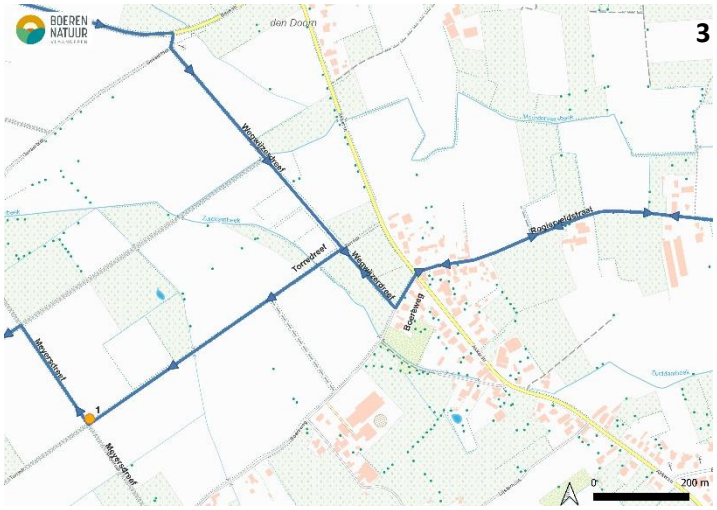
BOEREN NATUUR
3
den Doorn
Wegwijzerdreef
Roglerveldstraat
Torredreef
Boerenweg
Meyersdreef
1
0
200 m

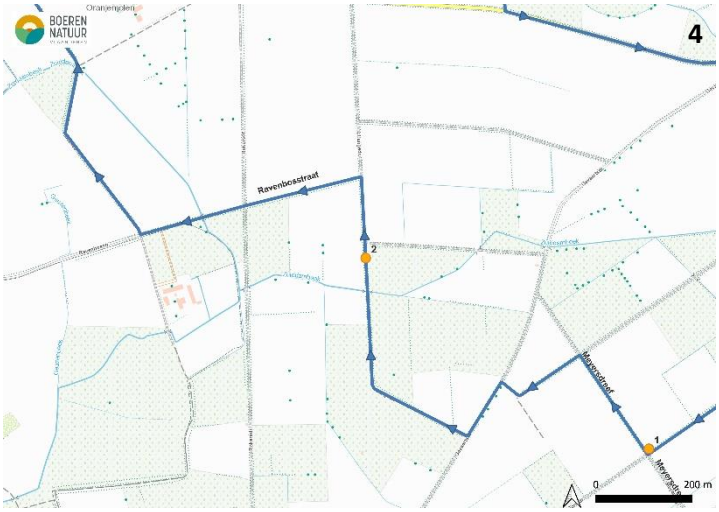
BOEREN NATUUR
4
Ravenbosstraat
2
Meyersdreef
1
0
200 m

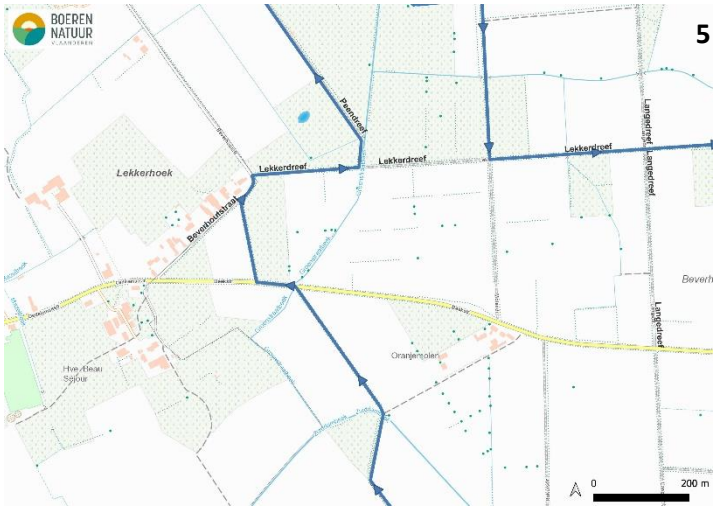
BOEREN NATUUR
5
Lekkerhoek
Peendreef
Lekkerdreef
Beverhoutstraat
Langedreef
Oranjemolen
Hve Beau Séjour
0
200 m


BOEREN NATUUR
6
Bootsdreef
4
Beverhoutstraat
Veldkapellestraat
Beverhoutskap.
3
Peendreef
Veldstraat
0
200 m

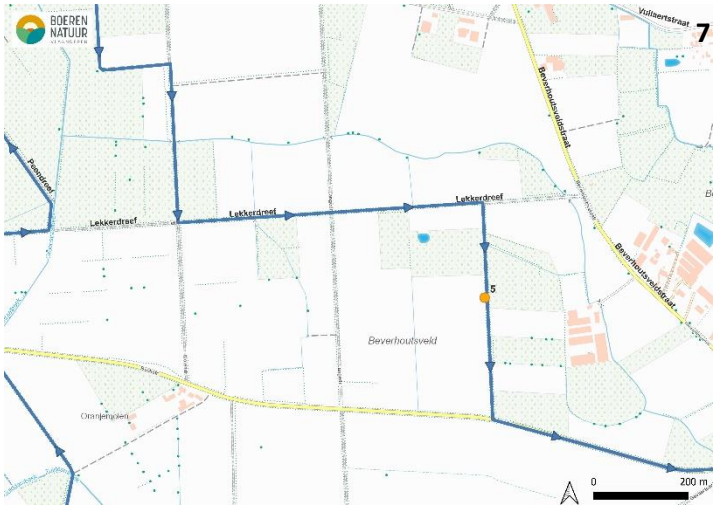
BOEREN NATUUR
7
Vuilaertstraat
Beverhoutsveldstraat
Peendreef
Lekkerdreef
Lekkerdreef
Lekkerdreef
5
Beverhoutsveld
Beverhoutsveldstraat
Oranjemolen
0
200 m

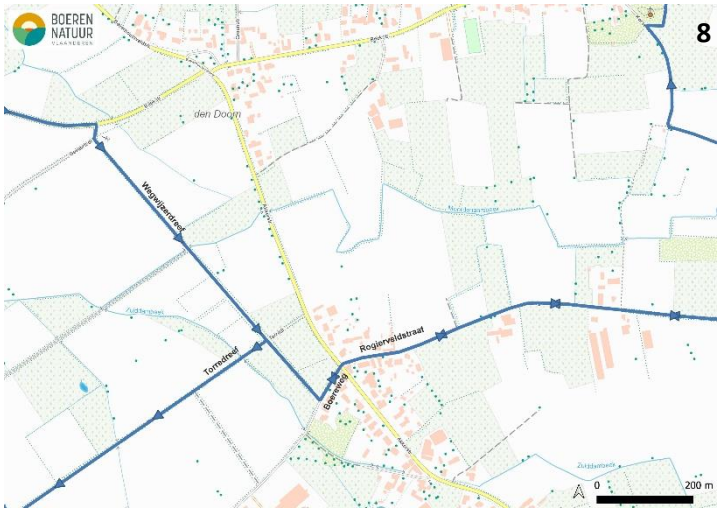
BOEREN NATUUR
8
den Doorn
Wegwijzerdreef
Torredreef
Rogierveldstraat
Boerenweg
0
200 m

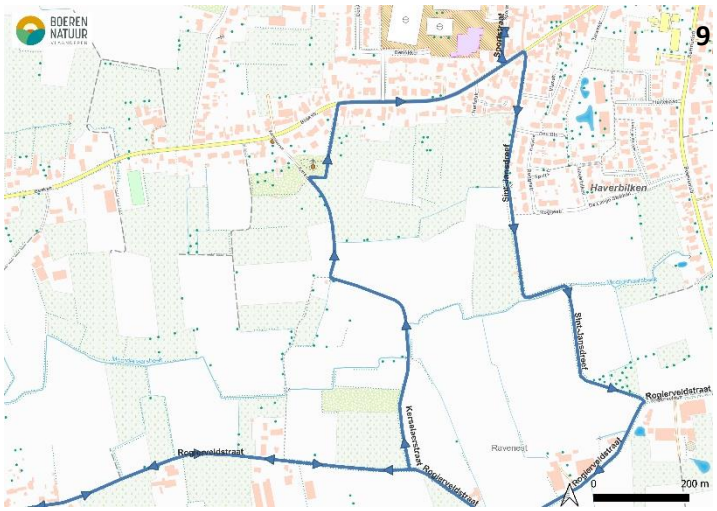
BOEREN NATUUR
9
Sportstraat
Sint-Jansdreef
Haverbilken
Sint-Jansdreef
Rogierveldstraat
Kersalaerstraat
Rogierveldstraat
Rogierveldstraat
Rogierveldstraat
0
200 m