Over koolstof en houtsnippers

Lengte: 14,1 km
Stijging: 100 m
Duur: 2 h 50 min
Vertrek en aankomst: Parking CC De Borre, Speelpleinstraat, Bierbeek

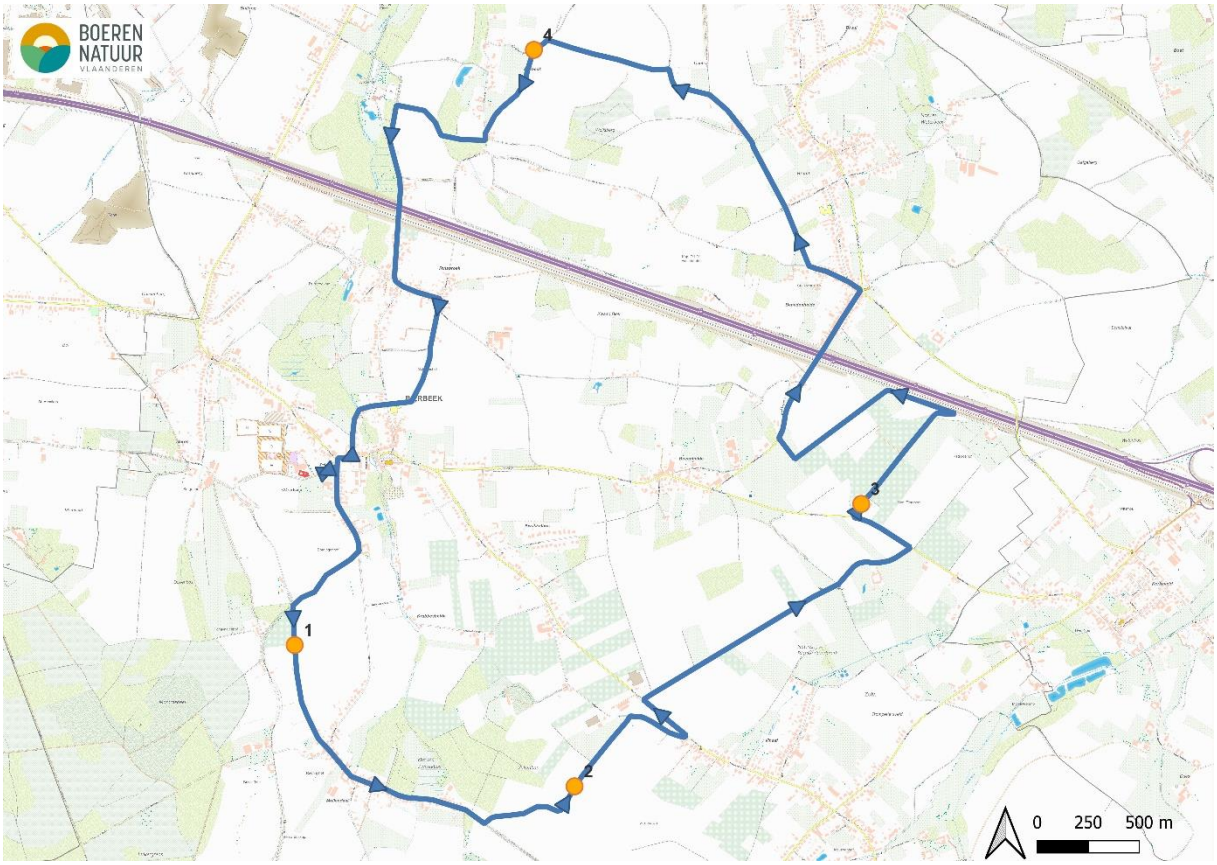

Totaal (km)	Type	Kaart-nummer	Informatie	Uurrooster (5km/h)	Volgende (m)
0	**Start**	1	**Parking De Borre**	0 min	0
0,00	←	1	Sla links af op Speelpleinstraat	0 min	60
0,06	→	1	Sla rechts af op Kapelveld	1 min	440
0,50	→	1	Sla de tweede weg rechts af op onverharde weg	6 min	430
0,93	→	2	Sla de eerste weg links af op onverharde weg	11 min	190
1,12	**Info**	2	**1 - Houtsnippers in de bodem**	14 min	555
1,68	↑	3	Ga rechtdoor op Bevekomsestraat	20 min	175

1,85	←	3	Hou links aan op Zwartehoekstraat	22 min	700
2,55	←	4	Sla de eerste weg links af op Plassenstraat	31 min	510
3,06	**Info**	4	**2 - Houtsnippers in de bodem**	37 min	440
3,50	→	4	Sla rechts af op Vuilenbosstraat	42 min	300
3,80	←	4	Sla links af op Opvelpsestraat	46 min	275
4,08	→	4	Sla de eerste weg rechts af op onverharde weg	49 min	1530
5,61	←	5	Sla links af op Neervelpsestraat	1 h 7 min	320
5,93	→	5	Sla de eerste weg rechts af op onverharde weg	1 h 11 min	75
6,00	**Info**	5	**3 - Houtsnippers in de bodem**	1 h 12 min	670
6,67	←	6	Sla links af op Katspoelstraat	1 h 20 min	1050
7,72	→	6	Sla rechts af op Lovenjoelsestraat	1 h 33 min	830
8,55	←	7	Neem linkse afslag op Schoolstraat	1 h 43 min	60
8,61	←	7	Sla de eerste straat links af op Bisschoppenstraat	1 h 43 min	210
8,82	→	7	Sla de eerste weg rechts af op Bokkenstraat	1 h 46 min	670
9,49	↑	8	Ga rechtdoor op Langestraat	1 h 54 min	315
9,81	←	8	Hou links aan op Langestraat	1 h 58 min	270
10,08	←	9	Sla links af op Kerkenblok	2 h 1 min	620
10,70	←	9	Sla links af op Meerbeeksedelleweg	2 h 8 min	85
10,78	←	9	Sla de eerste weg links af op onverharde weg	2 h 9 min	0
10,78	**Info**	9	**4 - Houtsnippers in de bodem**	2 h 9 min	485
11,27	←	10	Sla links af op Meerbeekstraat	2 h 15 min	35
11,30	→	10	Sla de eerste weg rechts af op Wolfberg	2 h 16 min	510
11,81	←	10	Sla links af op Dreefstraat	2 h 22 min	875
12,69	←	11	Sla links af op Ruisbroekstraat	2 h 32 min	235
12,92	→	11	Sla rechts af op Keibergstraat	2 h 35 min	240

13,16	↑	12	Ga rechtdoor op Kruypad	2 h 38 min	280
13,44	→	12	Sla de eerste weg rechts af op Waverpad	2 h 41 min	125
13,57	↑	12	Steek Bergstraat over en ga rechtdoor op Gareelstraat	2 h 43 min	150
13,72	↑	12	Ga rechtdoor op Gareelstraat	2 h 45 min	225
13,94	←	12	Sla rechts af op Dorpsstraat	2 h 47 min	75
14,02	←	12	Sla links af op Beverkomsestraat	2 h 48 min	40
14,06	→	12	Sla rechts af op Speelpleinstraat	2 h 49 min	60
14,12	**Einde**	12	**Parking**	2 h 49 min	

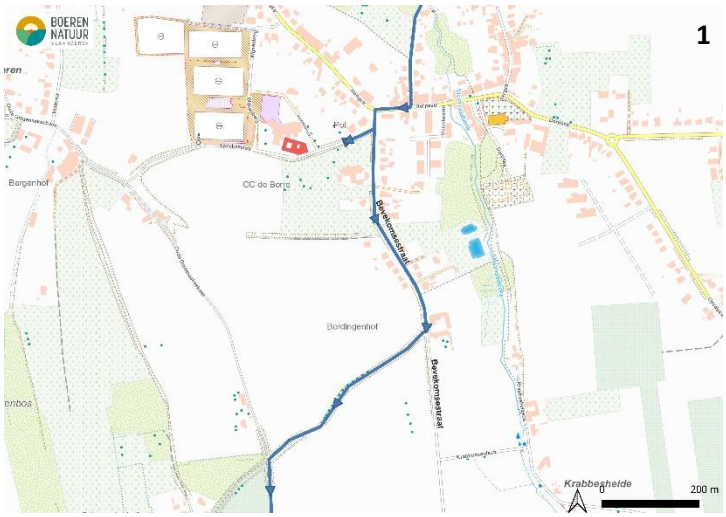
1
BOEREN NATUUR
Berganhof
CC de Borre
Bevekomsestraat
Bevekomsestraat
Bordingenhof
Krabbesheide
0
200 m

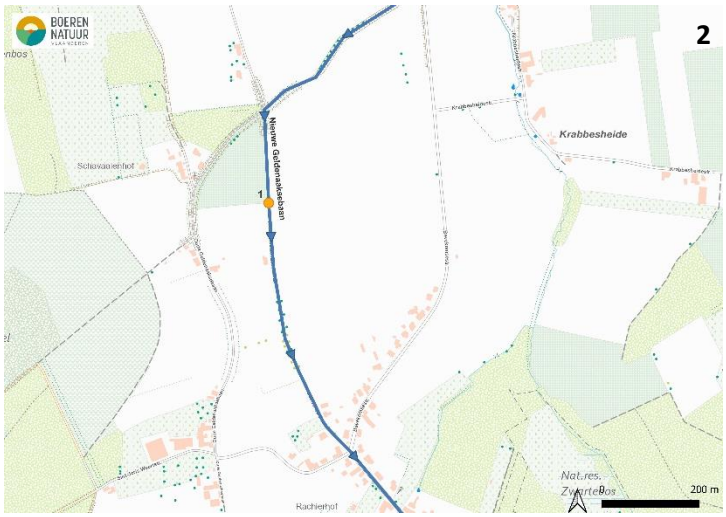
2
BOEREN NATUUR
Schavaerenhof
Nieuwe Geldenaaksebaan
Krabbesheide
Rachierhof
Nat.res. Zwartebos
0
200 m

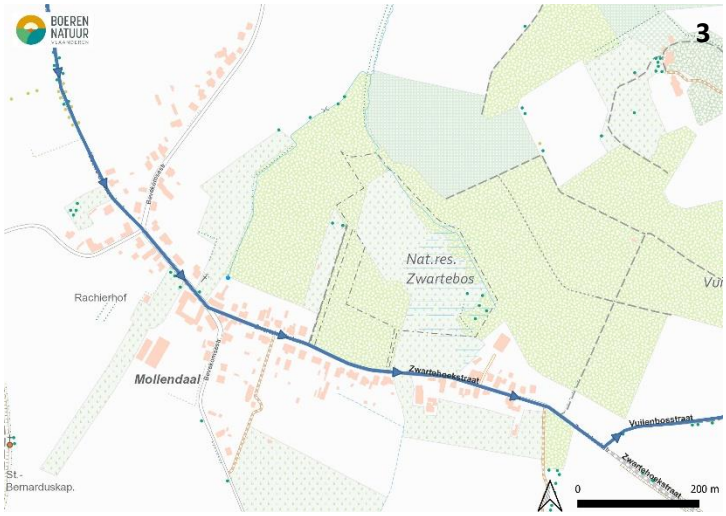
3
BOEREN NATUUR
Rachierhof
Nat.res. Zwartebos
Mollendaal
Zwartehoekstraat
Vuilenbosstraat
Zwartehoekstraat
St.-Bernarduskap.
0
200 m

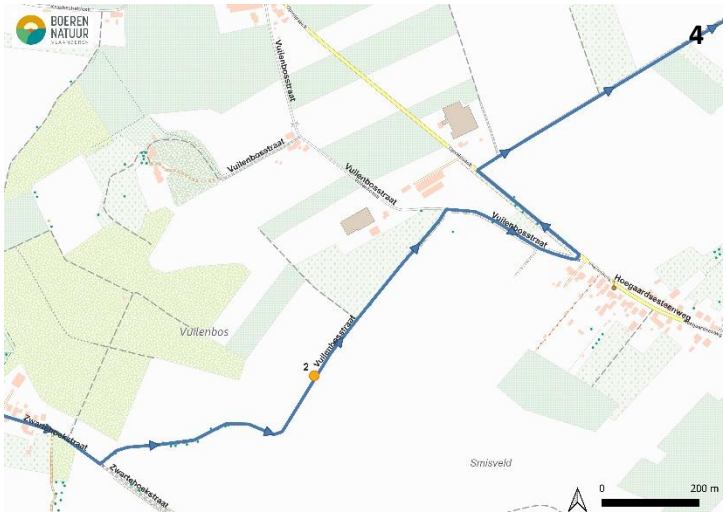
4
BOEREN NATUUR
Vuilenbosstraat
Vuilenbosstraat
Vuilenbosstraat
Vuilenbosstraat
Hoogaardsesteenweg
Vuilenbos
Vuilenbosstraat
Zwartehoekstraat
Zwartehoekstraat
Smisveld
0
200 m

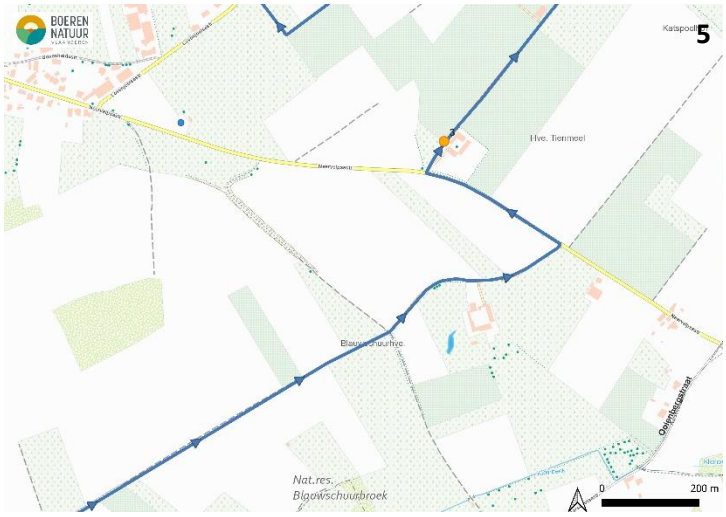
5
BOEREN NATUUR
Hve. Tienmeel
Blauwschuurhve.
Oplenbergstraat
Nat.res. Blauwschuurbroek
0
200 m


6
BOEREN NATUUR
Spiegelbosstraat
Katspoelstraat
Katspoelstraat
Katspoelstraat
Katspoelstraat
Lovenjoelsestraat
Katspoelhof
Hve. Tienmeel
0
200 m


7
Ezelbergstraat
Bisschoppenstraat
Schoolstraat
Lovenjoelsestraat
Soveneelstraat
St.-Rochuskap.
Benedenheide
Spiegelbosstraat
Middelbosstraat
Lovenjoelsestraat
Katspoelstraat
0
200 m

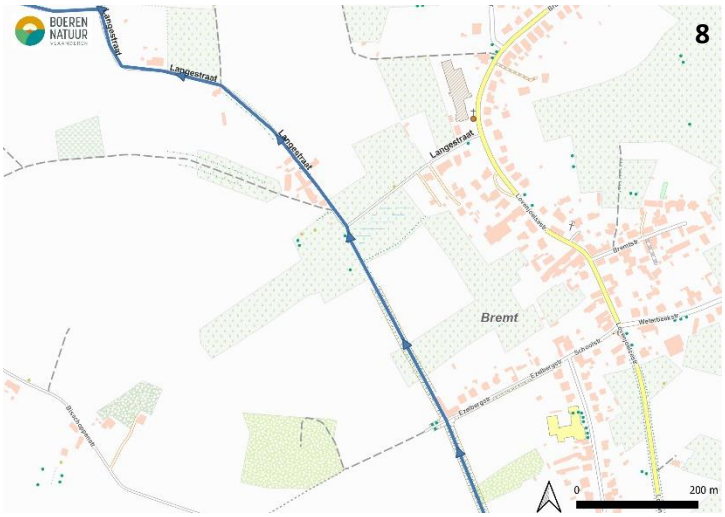
8
Langestraat
Langestraat
Langestraat
Bremt
0
200 m

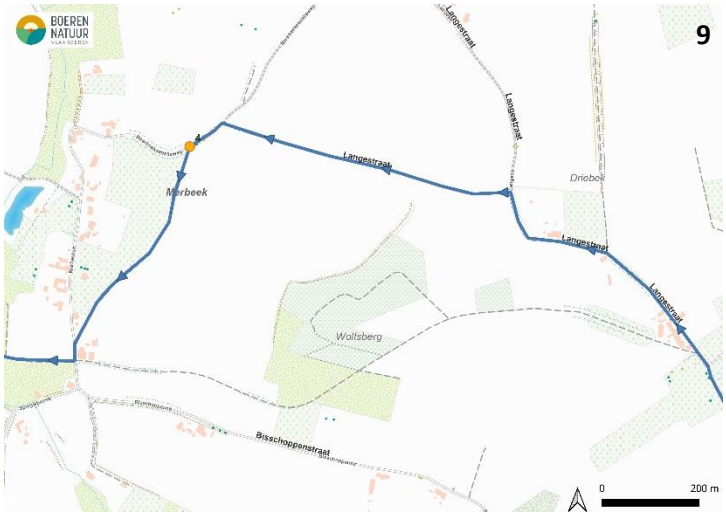
9
Langestraat
Langestraat
Langestraat
Langestraat
Merbeek
Driebok
Wolfsberg
Bisschoppenstraat
0
200 m

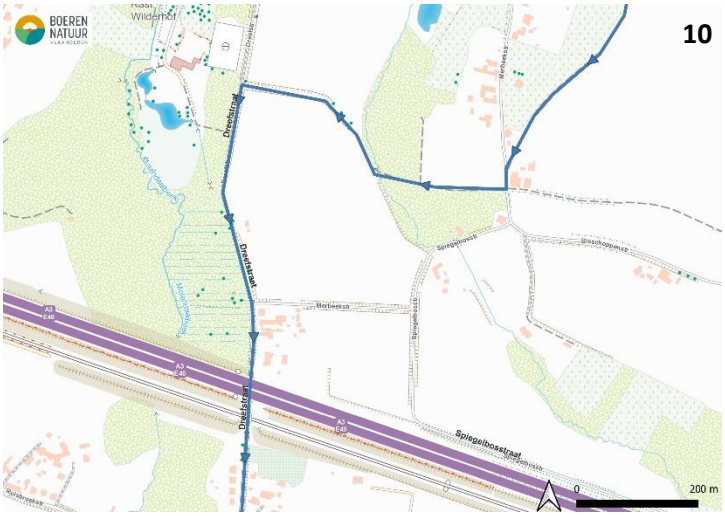
10
Wilderhof
Dreefstraat
Dreefstraat
Dreefstraat
Spiegelbosstraat
0
200 m


11
Spiegelbosstraat
Ruisbroekstraat
Ruisbroekstraat
Dreefstraat
Ruisbroek
Keibergstraat
Ruisbroekmol.
Ruisbroekstraat
Keibergstraat
Keibergstraat
Schotteshof
0
200 m

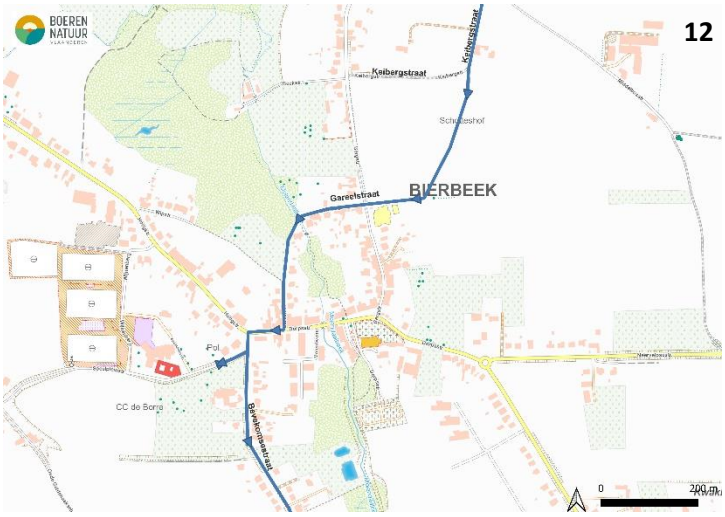
12
Keibergstraat
Keibergstraat
Schotteshof
Gareelstraat
BIERBEEK
Pol
CC de Borre
Berehomsestraat
0
200 m